



**КЕМЕРОВСКОЙ
ОБЛАСТИ**

История в наших руках!

26 января 1943 год-

День Рождения Кемеровской
области





**Михайло Волков,
рудознатец,
в 1721 открыл на берегу
р. Томи "горелую гору"**

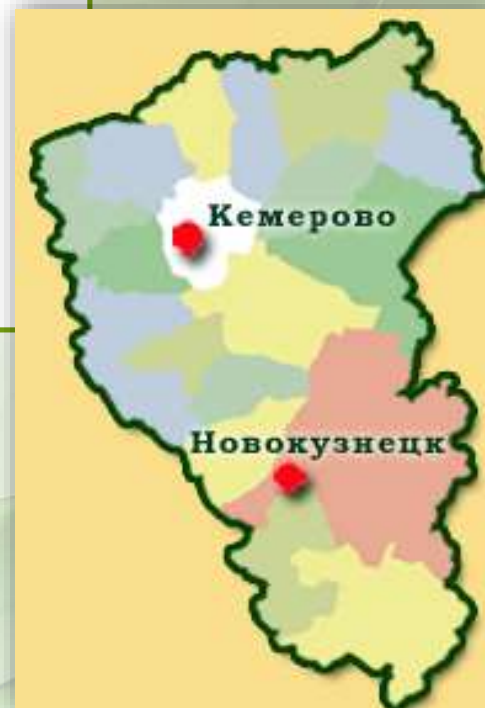


Красная горка

ЧИХАЧЁВ ПЕТР АЛЕКСАНДРОВИЧ (1808 - 1890)


*Выдающийся российский географ,
ботаник, геолог, путешественник
почетный член Петербургской АН*

В 1842 г. начал изучение нашего края.
Чихачев собрал и обобщил сведения о
месторождениях угля, оценил запасы угля
Кузнецкой котловины и **назвал область
Кузнецким бассейном - КУЗБАСС** по
имени города , находящегося в южной
части



После октябрьской революции организуется автономная индустриальная колония Кузбасса (АИК) во главе с голландским инженером Рутгерсом





Кузбасс превращается в огромную строительную площадку. Продолжает развиваться угольная промышленность, заложены основы металлургической и химической отраслей.



**Забутый тот горький год
неблизкий мы никогда бы
не смогли.
По всей России обелиски,
как души, рвутся из
земли...**





Из стали, выплавленной кузнецкими металлургами, было изготовлено **50 тысяч танков и 45 тысяч самолетов**

В 1941 году в Кузбасс из оккупированных районов было эвакуировано оборудование 71 предприятия

В годы Великой Отечественной войны НКАЗ выдал около **28 тыс. тонн алюминия**. Каждый второй советский штурмовик, истребитель и бомбардировщик были сделаны из Кузнецкого алюминия





**Новокузнецк КМК:
Танк Т-34 памятник трудовому
подвигу рабочих КМК**

Архитекторы постамента: Юрий Журавков,
Евгений Авдеев, Борис Маслов.

Постамент выполнен в виде листов брони
(броневых плит). Вес танка – 34 тонны.



«Быстрее дать Родине крылатый металл!»



**Новокузнецк НКАЗ:
истребитель – перехватчик Су – 15**



ПРЕЗИДИУМ ВЕРХОВНОГО СОВЕТА СССР

УКАЗ

от 26 января 1943 года

Об образовании Кемеровской области в составе РСФСР

Утвердить представление Президиума Верховного Совета Российской Советской Федеративной Социалистической Республики об образовании Кемеровской области с центром в городе Кемерово.

В состав Кемеровской области включить города: Кемерово, Сталинск, Прокопьевск, Анжеро-Судженск, Белово, Киселевск, Ленинск-Кузнецкий, Осинники, Тайга и районы: Анжеро-Судженский, Барзасский, Беловский, Гурьевский, Зырянский, Ижморский, Кемеровский, Киселевский, Крапивинский, Кузедеевский, Кузнецкий, Ленинск-Кузнецкий, Мариинский, Мысковский, Прокопьевский, Таштагольский, Тисульский, Титовский, Топкинский, Тяжинский, Чебулинский, Юргинский и Яшкинский, выделив их из состава Новосибирской области.

**Председатель Президиума
Верховного Совета СССР**

М. КАЛИНИН

**Секретарь Президиума
Верховного Совета СССР**

А. ГОРКИН



**Новокузнецк КМК:
Мемориальный Музей Боевой и
Трудовой Славы
Кузнецких Metallургов**



**«Вечный огонь восторга
в сердцах наших»**



**Новокузнецк,
сквер ДК им.Дзержинского:
памятник шахтерам,
погибшим в годы войны**



Людская память вечно помнит милых
Отцов, мужей, любимых, сыновей,
Забуть она солдат войны не в силах,
Что жизнь отдали Родине своей.



**Новокузнецк,
монумент в сквере шахты
«Байдаевская» погибшим шахтерам**

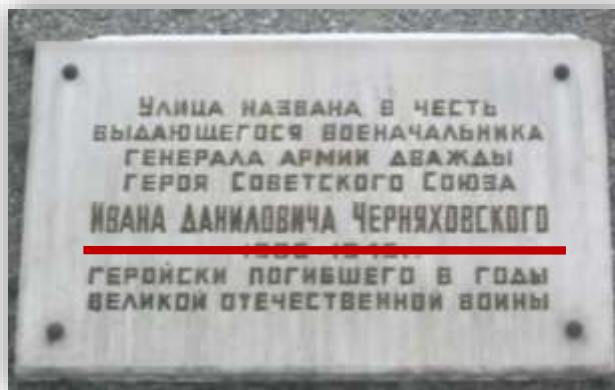
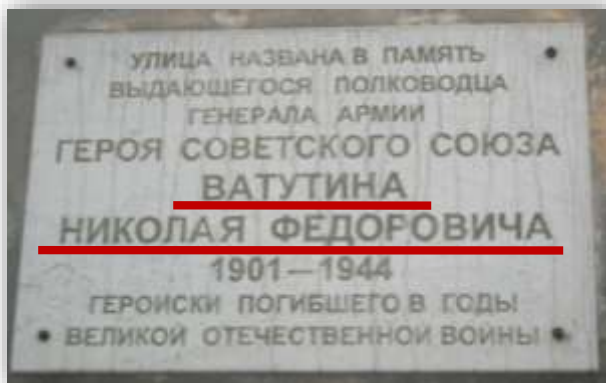




**Памятный монумент в честь
новокузнецчан, погибших в Великой
Отечественной войне**

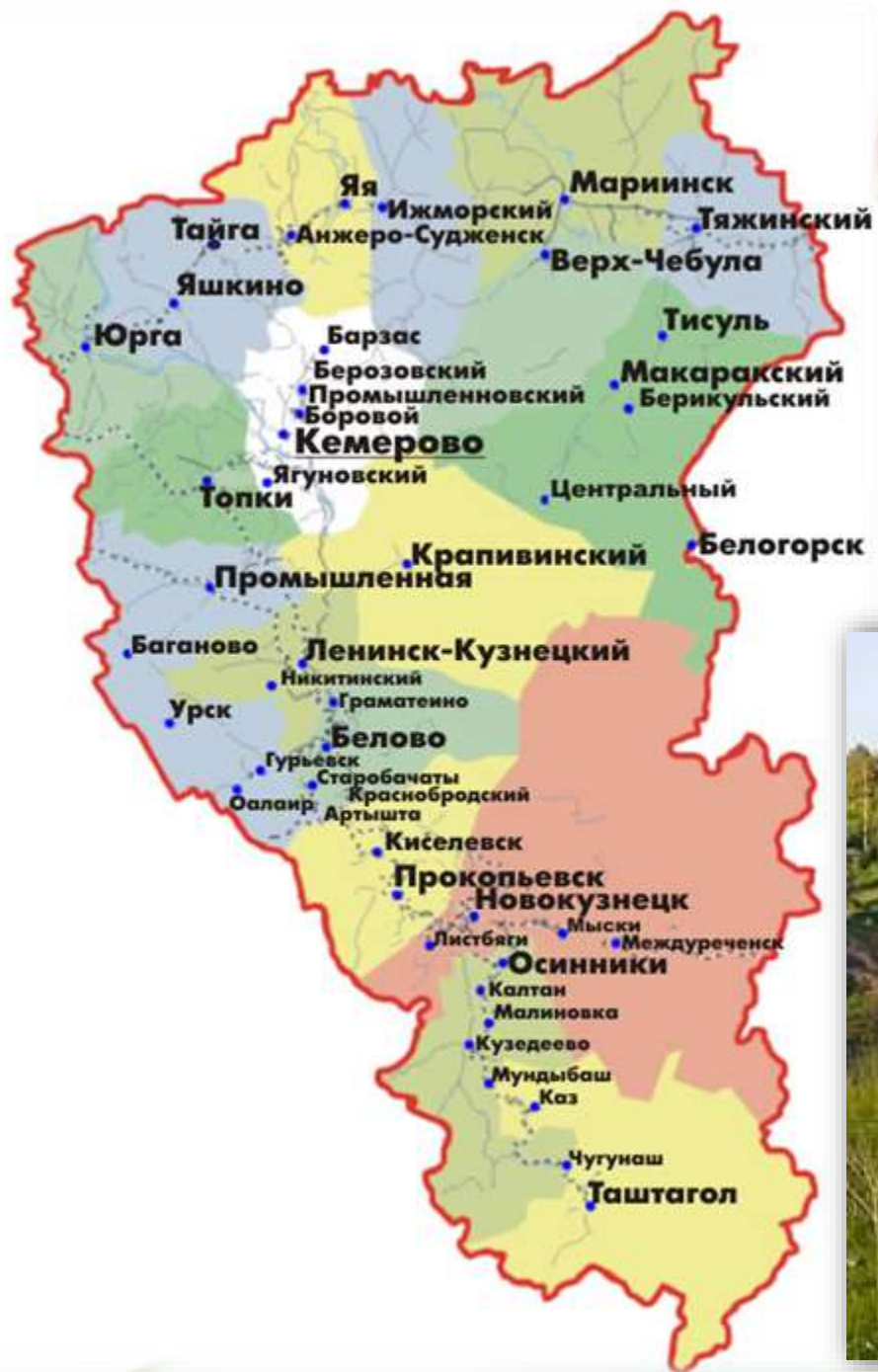
Архитектор Ю. Журавков





На территории
Орджоникидзевского
района расположены
мемориальные
доски, посвященные
героям Великой
Отечественной
войны





Кемеровская область
награждена дважды
орденом Ленина :
1 февраля 1967 и
31 декабря 1970







Аман Гумирович Тулеев
— российский политик и
государственный
деятель, **губернатор**
Кемеровской области
с 4 мая 2001 года

Сегодня Кузбасс - экономическая и социальная опора государства. В течение всех последних входит в число самых динамично развивающихся регионов, открывает современные угольные предприятия, строит дороги, жильё, школы, дворцы спорта, стадионы, а система социальной защиты населения признана одной из лучших в Российской Федерации.



Кемеровская область расположена на юго-востоке Западной Сибири и географически занимает срединное положение между Москвой и Владивостоком.

Площадь области - 95,5 тыс. кв. км, что составляет 4% территории Западной Сибири и 0,56% территории России.

*Если в карту
Сибири
всмотреться,
На ней обозначены
контуры сердца.
И бьется оно
И отчизна
внимает
Рабочему ритму
Кузнецкого края.
И в будни эпохи
И в каждом из нас
Пульсирует гордое
имя -
Кузбасс.*



Кемеровская область



Дата образования – 26 января 1943 года

Областной центр – г. Кемерово

Территория – 95,7 тыс.кв.км, в том числе:

65,1% – леса,

27,7% – сельскохозяйственные угодья,

7,2% – прочие земли и воды

Границы области:

на севере – с Томской областью

на западе – с Новосибирской областью

на юге – с Алтайским краем и Республикой Алтай

на востоке – с Красноярским краем и Республикой Хакасия

Протяженность:

с севера на юг – 510 км.

с запада на восток – 300 км.

Климат:

Средняя температура января от -18° до -22°C

Средняя температура июля от $+17^{\circ}$ до $+22^{\circ}\text{C}$

Численность населения – 2734,1 тыс.чел.

Плотность населения – 28,6 чел. на 1 кв.км.

Население области
многонационально. На ее
территории проживают
представители **более 100
наций и народностей**,
среди них представители
коренных национальностей
- **телеутов и шорцев**, доля
которых составляет 0,5%.



Символы Кемеровской области



Каждый человек, способный ощущать себя как частицу своей Родины, испытывает законное чувство гордости за свой край.

У Кузбасса, как и у России, есть свои символы. 29 мая 2002г. на 37-й сессии областного Совета народных депутатов был принят закон «О символике Кемеровской области», утвердивший герб, флаг, порядок их использования и описание.

Герб Кемеровской области



В основе герба Кемеровской области – щит с изображением шахтового террикона, в центре которого помещены молоток и кирка, символизирующие индустриальную принадлежность Кузбасса, и колоски пшеницы, свидетельствующие о важности для нашего региона сельского хозяйства. Черный цвет в центре щита символизирует уголь, красный в верхней части – огонь и плавящийся металл, зеленый цвет в нижней части – символ леса, поля и нивы. Щит увенчан короной в виде чаши, символизирующей богатство нашего края, и обрамлен одним из атрибутов геральдики - венком. Венок сопровождается орденой лентой ордена Ленина, которым дважды (1967 и 1970 гг.) была награждена Кемеровская область и датой - 1943 год (год образования Кемеровской области).

Флаг Кемеровской области



Флаг Кемеровской области представляет собой прямоугольное полотнище красного цвета с синей полосой вдоль древка во всю ширину флага, составляющую одну треть его длины. В верхней части синей полосы посередине помещен герб Кемеровской области. За основу флага Кемеровской области взят флаг РСФСР, но в отличие от него синяя полоса от древка несколько шире. Это понадобилось для того, чтобы успешно решить проблему сочетания цветов при изображении на флаге герба Кемеровской области.

Гимн Кемеровской области

Слова Г. Юрова

Музыка Е. Лугова

Музыкальная редакция В. Хвилько

*Вы видите: горят огни в ночи,
На землю небо звездное упало.
Вы слышите: мелодия звучит,
Поет земля восточнее Урала.
Где города по берегам реки
Тепла и света создают запасы,
Ее добыли в шахте горняки -
Рабочую мелодию Кузбасса.*

*Мелодия, звучи с сердцами в лад.
Мелодия, наш путь велик и труден.
Земля открыла людям свой талант,
И свой талант земле открыли люди!*

*От пламени не прячем мы лица,
Когда металл рождается в горниле.
Натруженные руки кузнеца
Мелодию надежно закалили.
Она в пролетах заводских гремит,
И поезда несут ее по трассам.*



*Об отчем доме с нами говорит
Рабочая мелодия Кузбасса.*

*Мелодия, звучи с сердцами в лад.
Мелодия, наш путь велик и труден.
Земля открыла людям свой талант,
И свой талант земле открыли люди!*

*Когда в предгорьях выпадет роса,
Когда восходит солнце над долиной,
Таежный шум и птичьи голоса
В тон музыке могучей различимы.
Распахнут мир дыханию весны,
И ждет любовь назначенного часа.
Вливается в напев родной страны
Рабочая мелодия Кузбасса!*

*Мелодия, звучи с сердцами в лад.
Мелодия, наш путь велик и труден.
Земля открыла людям свой талант,
И свой талант земле открыли люди!*

ВЫСШИЕ НАГРАДЫ КЕМЕРОВСКОЙ ОБЛАСТИ



*Медаль
«За служение Кузбассу»*



*Медаль
«Материнская доблесть»*

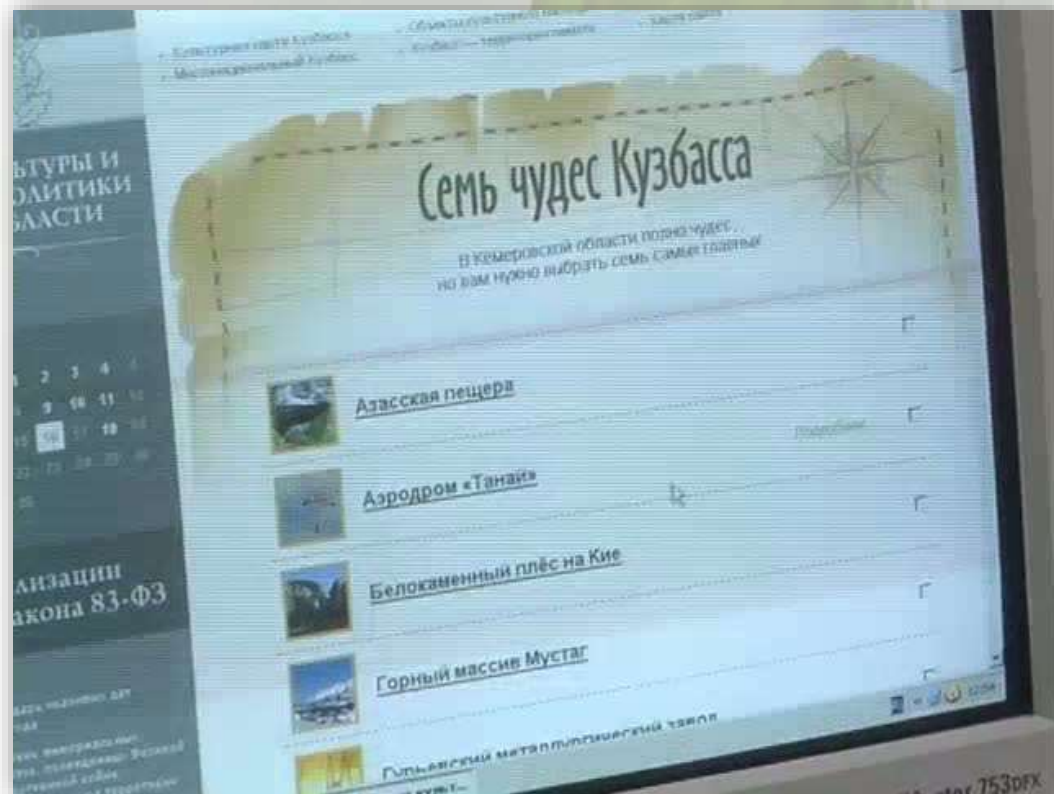


*Медаль
«За достойное
воспитание детей»*

СЕМЬ ЧУДЕС КУЗБАССА

Областной конкурс «**Семь чудес Кузбасса**» приурочен к 70-летнему юбилею Кемеровской области.

Его цель — определить наиболее значимые природные, исторические, архитектурные и культурные объекты, расположенные на территории региона.



Конкурс стартовал **1 декабря 2011 года**. Было представлено **85 заявок** из всех территорий области: скульптуры, музеи, природные памятники, больницы, разрезы и заводы, из которых с помощью интернет-голосования жители выбрали семь чудес Кузбасса.

ГОРНЫЙ ХРЕБЕТ ТИГЕР-ТЫШ – ПОДНЕБЕСНЫЕ ЗУБЬЯ



ИСТОРИКО-КУЛЬТУРНЫЙ МУЗЕЙ-ЗАПОВЕДНИК «ТОМСКАЯ ПИСАНИЦА»



ИСТОРИКО-АРХИТЕКТУРНЫЙ МУЗЕЙ «КУЗНЕЦКАЯ КРЕПОСТЬ»



АЗАССКАЯ ПЕЩЕРА



СКУЛЬПТУРА «ЗОЛОТАЯ ШОРИЯ»



ГОРОД- МУЗЕЙ МАРИИНСК



МОНУМЕНТ «ПАМЯТЬ ШАХТЕРАМ КУЗБАССА»



ЗНАЙ НАШИХ



Масалов
Николай Иванович —
знаменитый солдат Великой
Отечественной войны,
почетный гражданин
города Берлина,
города Вайсенфельса
и посёлка Тяжин.

ЗНАЙ НАШИХ



Алексей Леонов



Борис Волюнов

ЗНАЙ НАШИХ



**Егор
Дроздецкий**



**Александр
Волошин**



**Владимир
Чивилихин**

ЗНАЙ НАШИХ



**Борис
Штоколов**



**Георгий
Бурков**



**Владимир
Машков**


ЗНАЙ НАШИХ



**Евгений
Гришковец**



**Михаил
Евдокимов**



**Елена
Камбурова**

ЗНАЙ НАШИХ



Маша Распутина
(Алла Агеева)



**Елена
Малышева**



**Алёна
Бабенко**



**Анна
Самохина**

ЗНАЙ НАШИХ



Сергей Зиновьев



Юрий Арбачаков



Евгений Чигишев

Детский хоккей – **лучший** в России



*Детский клуб по хоккею с мячом – Чемпионы России 2011 года в своей возрастной категории

Более 1 000 000 кв. м **жилья ежегодно** строят в Кузбассе



Кузбасс — **первый**
по добыче угля
в России



По росту рождаемости
Кузбасс — **лидер**
в Сибирском
Федеральном округе



179 888

**малышей
родилось за 5 лет
в Кузбассе**



280 призеров
Всероссийской
школьной
олимпиады



«По данным за 2012 год»

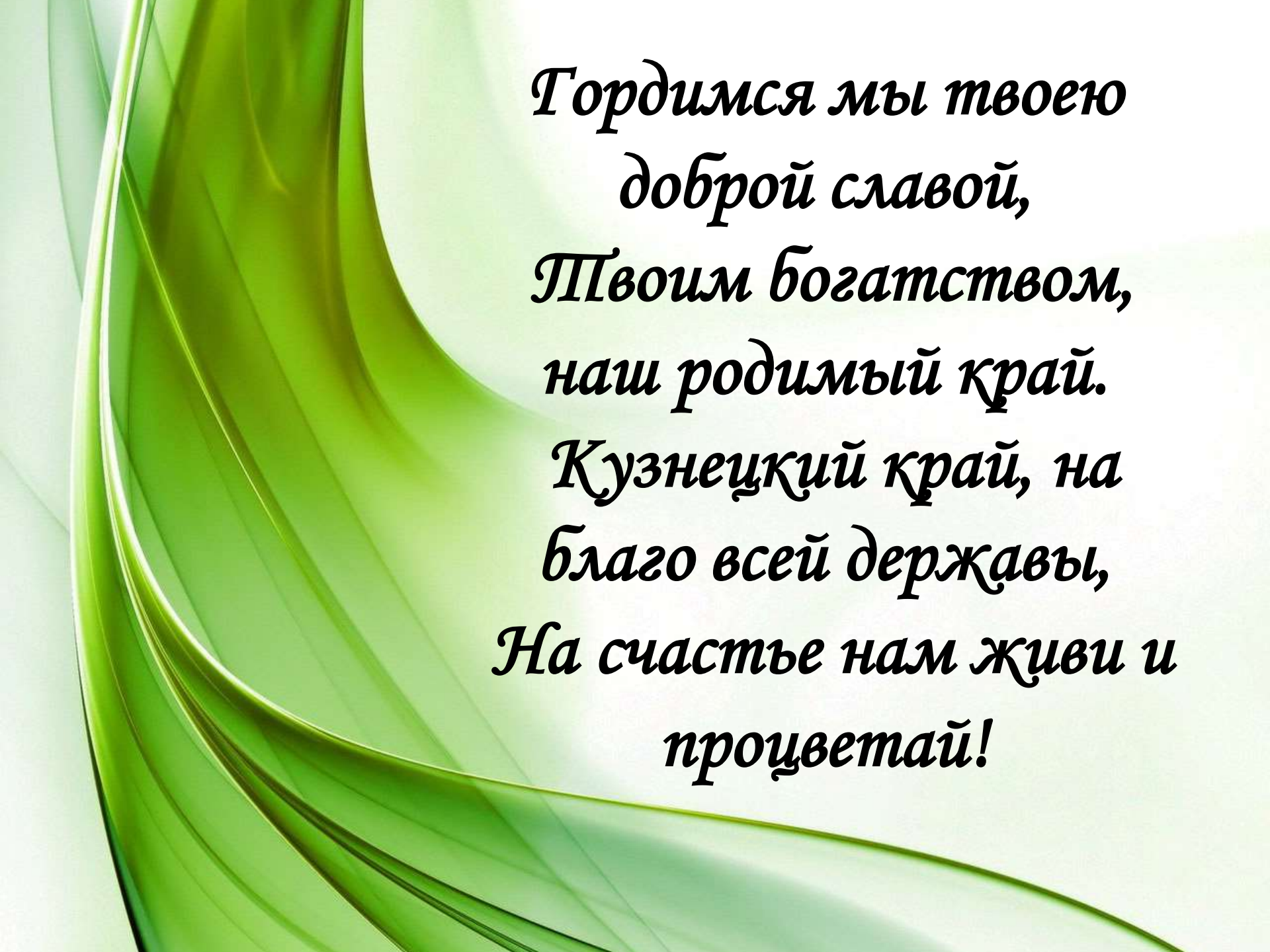


Создано
16 500 мест
в детских садах
за 5 лет



На 20%
выросла рождаемость
за последние 5 лет



The background features a dynamic, flowing green ribbon that curves from the top left towards the bottom right, set against a light, gradient background.

*Гордимся мы твоею
добррой славой,
Твоим богатством,
наш родимый край.
Кузнецкий край, на
благо всей державы,
На счастье нам живи и
процветай!*

**История - это то, что
мы должны
помнить,
Знать и не забывать!
Это наше прошлое,
настоящее и
будущее!**

